


پاکستان

۲۳۷۹

کتابخانه

۹۵۷۸۷

۸۷/۱/۱۰۹۳۵۲
۸۷/۱۲/۴



دانشگاه تربیت مدرس
دانشکده هنر و معماری

پایان نامه دوره کارشناسی ارشد شهرسازی

شناسایی و تحلیل عوامل موثر بر ارتقاء امنیت زنان در محیط شهری

(نمونه موردی مطالعه: محدوده جنوبی خیابان امام خمینی حد فاصل خیابان
ناصر خسرو تا وحدت اسلامی)

الهام ضابطیان طرقي

استاد راهنما:

دکتر محمد رضا بمانیان

استاد مشاور:

دکتر مجتبی رفیعیان

آبان ۱۳۸۷






کتابخانه اطلاعات مدرک علمی بزرگ
تهیه و آرک

۱۳۸۷ / ۱۱ / ۱

۹۴۷۸۳

تائیدیه اعضای هیات داوران حاضر در جلسه دفاع از پایان نامه کارشناسی ارشد

اعضای هیئت داوران نسخه نهایی پایان نامه خانم الهام ضابطیان طرقي تحت عنوان: شناسایی و تحلیل عوامل موثر بر ارتقاء امنیت زنان در محیط شهری (نمونه موردی: مطالعه محدوده جنوبی خیابان امام خمینی حد فاصل خیابان ناصر خسرو تا وحدت اسلامی) را از نظر فرم و محتوی بررسی نموده و پذیرش آنرا برای تکمیل درجه کارشناسی ارشد پیشنهاد می کنند.

امضاء	رتبه علمی	نام و نام خانوادگی	اعضای هیات داوران
	استادیار	دکتر محمدرضا بمانیان	۱- استاد راهنما
	استادیار	دکتر مجتبی رفیعیان	۲- استاد مشاور
	استادیار	دکتر علی اکبر تقوایی	۳- نماینده تحصیلات تکمیلی
	استادیار	دکتر شریف مطوف	۴- استاد ناظر
	استادیار	دکتر علی اکبر تقوایی	۵- استاد ناظر



بسمه تعالی

آیین نامه چاپ پایان نامه (رساله) های دانشجویان دانشگاه تربیت مدرس

نظر به اینکه چاپ و انتشار پایان نامه (رساله) های تحصیلی دانشجویان دانشگاه تربیت مدرس، مبین بخشی از فعالیتهای علمی - پژوهشی دانشگاه است بنابراین به منظور آگاهی و رعایت حقوق دانشگاه، دانش آموختگان این دانشگاه نسبت به رعایت موارد ذیل متعهد می شوند:

ماده ۱ در صورت اقدام به چاپ پایان نامه (رساله) ی خود، مراتب را قبلاً به طور کتبی به «دفتر نشر آثار علمی» دانشگاه اطلاع دهد.

ماده ۲ در صفحه سوم کتاب (پس از برگ شناسنامه)، عبارت ذیل را چاپ کند:
و کتاب حاضر، حاصل پایان نامه کارشناسی ارشد / رساله دکتری نگارنده در رشته ^{سرمه سازی} است که در سال ۱۳۸۷ در دانشکده ^{هند} دانشگاه تربیت مدرس به راهنمایی سرکار خانم / جناب آقای دکتر ^{سید نیان} ، مشاوره سرکار خانم / جناب آقای دکتر رفیعیان و مشاوره سرکار خانم / جناب آقای دکتر از آن دفاع شده است.

ماده ۳ به منظور جبران بخشی از هزینه های انتشارات دانشگاه، تعداد یک درصد شمارگان کتاب (در هر نوبت چاپ) را به «دفتر نشر آثار علمی» دانشگاه اهدا کند. دانشگاه می تواند مازاد نیاز خود را به نفع مرکز نشر در معرض فروش قرار دهد.

ماده ۴ در صورت عدم رعایت ماده ۳، ۵۰٪ بهای شمارگان چاپ شده را به عنوان خسارت به دانشگاه تربیت مدرس، تأدیه کند.

ماده ۵ دانشجو تعهد و قبول می کند در صورت خودداری از پرداخت بهای خسارت، دانشگاه می تواند خسارت مذکور را از طریق مراجع قضایی مطالبه و وصول کند؛ به علاوه به دانشگاه حق می دهد به منظور استیفای حقوق خود، از طریق دادگاه، معادل وجه مذکور در ماده ۴ را از محل توقیف کتابهای عرضه شده نگارنده برای فروش، تأمین نماید.

ماده ۶ اینجانب ^{المهم ضابطیان} دانشجوی رشته ^{سرمه سازی} مقطع ^{کارشناسی ارشد} تعهد فوق و ضمانت اجرایی آن را قبول کرده، به آن ملتزم می شوم.

نام و نام خانوادگی: ^{المهم ضابطیان}

تاریخ و امضا:

۸۷/۹/۴

دستورالعمل حق مالکیت مادی و معنوی در مورد نتایج پژوهشهای علمی دانشگاه تربیت مدرس

مقدمه: با عنایت به سیاست‌های پژوهشی دانشگاه در راستای تحقق عدالت و کرامت انسانها که لازمه شکوفایی علمی و فنی است و رعایت حقوق مادی و معنوی دانشگاه و پژوهشگران، لازم است اعضای هیات علمی، دانشجویان، دانش‌آموختگان و دیگر همکاران طرح، در مورد نتایج پژوهشهای علمی که تحت عناوین پایان‌نامه، رساله و طرحهای تحقیقاتی که با هماهنگی دانشگاه انجام شده است، موارد ذیل را رعایت نمایند:

ماده ۱- حقوق مادی و معنوی پایان‌نامه‌ها / رساله‌های مصوب دانشگاه متعلق به دانشگاه است و هرگونه بهره‌برداری از آن باید با ذکر نام دانشگاه و رعایت آیین‌نامه‌ها و دستورالعمل‌های مصوب دانشگاه باشد.


ماده ۲- انتشار مقاله یا مقالات مستخرج از پایان‌نامه / رساله به صورت چاپ در نشریات علمی و یا ارائه در مجامع علمی باید به نام دانشگاه بوده و استاد راهنما مسئول مکاتبات مقاله باشد. تبصره: در مقالاتی که پس از دانش‌آموختگی بصورت ترکیبی از اطلاعات جدید و نتایج حاصل از پایان‌نامه / رساله نیز منتشر می‌شود نیز باید نام دانشگاه درج شود.

ماده ۳- انتشار کتاب حاصل از نتایج پایان‌نامه / رساله و تمامی طرحهای تحقیقاتی دانشگاه باید با مجوز کتبی صادره از طریق حوزه پژوهشی دانشگاه و بر اساس آئین‌نامه‌های مصوب انجام می‌شود.

ماده ۴- ثبت اختراع و تدوین دانش فنی و یا ارائه در جشنواره‌های ملی، منطقه‌ای و بین‌المللی که حاصل نتایج مستخرج از پایان‌نامه / رساله و تمامی طرحهای تحقیقاتی دانشگاه باید با هماهنگی استاد راهنما یا مجری طرح از طریق حوزه پژوهشی دانشگاه انجام گیرد.

ماده ۵- این دستورالعمل در ۵ ماده و یک تبصره در تاریخ ۱۳۸۴/۴/۲۵ در شورای پژوهشی دانشگاه به تصویب رسیده و از تاریخ تصویب لازم‌الاجرا است و هرگونه تخلف از مفاد این دستورالعمل، از طریق مراجع قانونی قابل پیگیری می‌شود.

نام و نام خانوادگی
رئیس هیات امضاء



تقدیم به پدر و مادر مهربانم که همیشه و بی دریغ یاری ام کرده اند...

سپاس خداوند بخشنده و مهربان را که هر چه دارم از اوست.

✓ از اساتید راهنما و مشاور ارجمند جناب آقای دکتر بمانیان و جناب آقای دکتر رفیعیان کمال تقدیر و تشکر را دارم.

✓ از اساتید ارجمند جناب آقای دکتر فریدون قریب، جناب آقای دکتر منوچهر طبیبیان و جناب آقای دکتر علی اکبر تقوایی که راهنمای زندگی ام بوده اند، متشکرم.

✓ همچنین از تمامی عزیزان و دوستانی که با دلگرمی های خود مرا در انجام این پژوهش یاری رساندند، قدردانی می کنم.

چکیده

امنیت یکی از ملزومات زندگی و حقوق بنیادین انسانی است و دارای دو بعد اصلی عینی و ذهنی می باشد که در فرآیند ارتقا امنیت باید هر دو بعد در نظر گرفته شوند. همچنین مولفه های شخصیتی در میزان درک افراد از امنیت تاثیر بسزایی دارند که عمدتاً شامل سن و جنسیت و فرهنگ و جغرافیا و نظایر آن می باشند که از این میان جنسیت پیش بینی کننده ترین عامل محسوب می شود که تاکید اصلی این پژوهش نیز می باشد.

امنیت فضا های شهری نیز یکی از عناصر اصلی در ارزیابی عملکرد فضای شهری است و برنامه ریزی شهری می تواند رویکرد های متنوع کالبدی و اجتماعی محور نسبت به این موضوع اتخاذ کند. در اینجا سعی گردیده است تا رویکرد های کالبدی و اجتماعی، با اولویت دادن بر روند مشارکتی پژوهش، ترکیب گردند، لذا پس از مطالعات مبانی نظری و اصول فرآیند های ارتقا امنیت و روش ها و رویکرد های مربوط به آن، برخی از تجارب صورت گرفته مرتبط که عموماً در سایر نقاط جهان انجام گرفته اند، بررسی شده اند.

از برآیند مطالعات صورت گرفته در قالب مبانی نظری و رویکرد ها و روش ها، با استفاده از اصول روش مفهوم سازی، مفهوم امنیت زنان در فضا های عمومی شهری به صورتی قابل سنجش و عملیاتی تبدیل گردیده است. به عبارت دیگر تمامی مراحل تدوین شده در قالب ابعاد، شاخص ها و متغیر هایی در پرسشنامه تنظیم گردیده و در محدوده ای که به عنوان مطالعات میدانی انتخاب شده است، به سنجش گذاشته می شود.

محدوده مورد مطالعه که بخشی از مرکز شهر تهران (در مجاورت میدان امام خمینی) است، به عنوان مطالعات میدانی انتخاب شده و با مشارکت زنان استفاده کننده از فضای مزبور، امنیت کلی و شاخص ها و متغیر های مورد نظر سنجیده می شوند و در نهایت راهکار هایی متناسب با اولویت های مورد نظر بانوان در فضا و شرایط کالبدی محیط مورد مطالعه (نقاط قوت و ضعف و فرصت ها و تهدید های آن) ارائه می شوند. که از مجموع مطالعات انجام گرفته می توان گفت، با افزایش میزان جاذبه و تنوع کاربری ها و افزایش حضور اثرگذار زنان در فضا های شهری و میزان تردد و استفاده هر چه بیشتر آنان از فضا ها، به تدریج امنیت زنان افزایش می یابد و در نهایت فضا با شهرت مناسب اجتماعی، خوشنام و امن تلقی می گردد و اجتماع، فضایی امن خلق خواهد کرد و عملکرد و نقش فضا نوع مردم جذب شده و جو اجتماعی را خواهد ساخت.

واژگان کلیدی: امنیت، رویکرد مشارکتی، زنان، فضای عمومی شهری.

■ فهرست ها

۱	-مقدمه
۲	فصل اول: کلیات تحقیق
۳	۱-۱-تعریف مساله و تدقیق طرح تحقیق
۴	۱-۲-ضرورت و اهمیت موضوع
۵	۱-۳-سوالات بنیادین پژوهش
۶	۱-۴-اهداف تحقیق
۶	۱-۵-فرضیه ها
۶	۱-۶-روش انجام پژوهش
۷	۱-۷-پیشینه پژوهش
۸	۱-۸-جنبه جدید بودن و نوآوری
۹	۱-۹-مسائل و مشکلات تحقیق
۱۱	فصل دوم: مبانی نظری تحقیق
۱۲	۱-۲-مقدمه
۱۲	۲-۲-کلیات مفهومی امنیت
۱۲	۲-۲-۱-تعریف امنیت
۱۵	۲-۲-۲-ابعاد امنیت
۱۶	۲-۲-۳-مولفه های شخصیتی موثر در احساس امنیت
۱۷	۲-۳-ترس از محیط های شهری و عکس العمل های ناشی از آن
۱۸	۲-۳-۱-ویژگی های زنان در نوع ترس در محیط های شهری
۲۰	۲-۳-۲-اثرات ترس زنان از جرم در سطح شهر
۲۰	۲-۳-۳-روند جهانی شدن و تاثیر کلی آن بر امنیت زنان در شهر های بزرگ

۲۱	۴-۲-فضا های باز شهری و لزوم حفظ امنیت
۲۱	۴-۲-۱-تقسیم بندی فضا های باز و آسیب پذیری آنها در مقابل نا امنی
۲۲	۴-۲-۲-ویژگی های یک فضای امن شهری (فضای قابل دفاع)
۲۳	۲-۵-مرور نظریات شهرسازی مرتبط
۲۴	۲-۶-مولفه های خاص تاثیر گذار در فرآیند ارتقا امنیت زنان
۲۴	۲-۶-۱-تاریکی هوا و امنیت فضا های شهری برای زنان
۲۵	۲-۶-۲-طبقه بندی مکانی فضا های عمومی شهری برای ارتقا امنیت
۳۳	۲-۷-جمع بندی
۳۴	فصل سوم: رویکرد ها و روش ها
۳۵	۳-۱- مقدمه
۳۶	۳-۲-بخش اول: رویکرد ها و روش های موجود پژوهش
۳۶	۳-۲-۱-ارتقا امنیت
۳۶	۳-۲-۲-فرآیند ارتقای امنیت
۳۷	۳-۲-۳-رویکرد مشارکتی در فرآیند ارتقای امنیت
۳۹	۳-۲-۴-رویکرد های مداخله برنامه ریزی شهری برای ارتقای امنیت
۵۲	۳-۲-۵-طرح شهرسازی و افزایش امنیت با رویکرد جنسیتی
۵۴	۳-۳-بخش دوم: تجارب انجام گرفته ارتقای امنیت زنان در شهر ها
۵۴	۳-۳-۱-تجربه تورنتو
۵۶	۳-۳-۲-تجربه دارالسلام
۵۸	۳-۳-۳-کنفرانس لندن و تجارب آن
۶۲	۳-۴-نمونه مطالعات اجتماعی به روی درک امنیت زنان در شهر مشهد
۶۴	۳-۵-تجربه مدیریت مرکز شهر برای ایجاد امنیت آن در انگلستان

۷۱	۳-۴-بخش سوم: مفهوم سازی و استخراج ابعاد و شاخص های پژوهش
۷۲	۳-۴-۱-فرآیند ساخت مفهوم
۷۳	۳-۴-۲-مفهوم سازی امنیت بانوان
۷۷	۳-۴-۳-تنظیم پرسشنامه و تعیین حجم نمونه و توزیع آن
۷۸	۳-۵-جمع بندی
۷۹	فصل چهارم: شناخت محدوده مطالعاتی
۸۰	۴-۱-مقدمه
۸۰	۴-۲-جایگاه محدوده مطالعاتی و علل انتخاب آن
۸۱	۴-۲-۱-معرفی منطقه و نقش غالب آن
۸۲	۴-۲-۲-تقسیم بندی محلات منطقه
۸۶	۴-۳-وضعیت تردد و شبکه معابر در محدوده مطالعاتی
۹۰	۴-۴-تحلیل وضعیت کاربری های موجود در محدوده مطالعاتی
۹۲	۴-۵-سیمای محدوده
۱۰۰	۴-۵-۱-نارسایی های سیمای محدوده
۱۰۱	۴-۶-مطالعات جمعیتی
۱۰۳	۴-۶-۱-وضعیت جمعیتی محدوده مطالعاتی در شب
۱۰۷	۴-۷-جمع بندی
۱۰۹	فصل پنجم: تحلیل های پژوهش
۱۱۰	۵-۱-مقدمه
۱۱۱	۵-۲-سنجش میزان صحت و روایی سؤالات پرسشنامه
۱۱۲	۵-۳-اثبات فرضیه های پژوهش
۱۱۴	۵-۴-سنجش امنیت کلی زنان در محدوده مطالعاتی

- ۱۱۵ ۵-۴-۱- بررسی میزان امنیت زنان در بخش های مختلف محدوده مطالعاتی
- ۱۱۷ ۵-۴-۲- میزان تردد زنان در هریک از بخش های محدوده مطالعاتی
- ۱۲۰ ۵-۴-۳- رابطه بین میزان رفت و آمد در بخش های تفکیکی محدوده با میزان امنیت
- ۱۲۴ ۵-۵- بررسی های مربوط به ابعاد مفهوم امنیت بانوان
- ۱۲۸ ۵-۶-۶- بررسی شاخص های مورد بررسی در فرآیند مفهوم سازی
- ۱۲۸ ۵-۶-۱- محاسبه میزان اهمیت دو متغیر تنوع و جاذبه کاربری های محدوده مطالعاتی
- ۱۲۸ ۵-۶-۲- مقایسه میزان اهمیت تنوع کاربری ها و تنوع فعالیت های انجام گرفته در محدوده
- ۱۲۹ ۵-۶-۳- رابطه بین مولفه های مربوط به مشکلات هنگام پیاده روی و تمایل به پیاده روی
- ۱۳۲ ۵-۶-۴- بررسی خوانایی محیط
- ۱۳۳ ۵-۶-۵- مشخصات اجتماعی جامعه آماری بررسی شده
- ۱۳۴ ۵-۶-۶- رابطه بین متغیر های زمینه ای و میزان امنیت درک شده در محدوده مطالعاتی
- ۱۳۸ ۵-۶-۷- عدالت اجتماعی فضا
- ۱۳۹ ۵-۶-۸- بررسی رابطه بین متغیر های شهرت محدوده مطالعاتی در نظر فرد و شهرت آن در نظر جمع
- ۱۳۹ ۵-۶-۹- دسترسی به امداد
- ۱۴۰ ۵-۶-۱۰- میزان نظارت بر فضا
- ۱۴۲ ۵-۶-۱۱- مولفه های مربوط به جمعیت (در طول روز)
- ۱۴۳ ۵-۶-۱۲- میزان اجتماع پذیری فضا
- ۱۴۴ ۵-۶-۱۳- آشنا بودن فضا و ایجاد خاطره مثبت
- ۱۴۴ ۵-۶-۱۴- جاذبه و حیات شبانه کاربری ها
- ۱۴۵ ۵-۶-۱۵- امنیت و کارایی حمل و نقل عمومی
- ۱۴۷ ۵-۷- نتایج کلیدی مصاحبه های صورت گرفته
- ۱۴۸ ۵-۷-۱- نظرات مشترک جمعی
- ۱۴۹ ۵-۸- جمع بندی و ارائه نتایج کلیدی تحلیل های صورت گرفته

۱۵۴	فصل ششم: جمع بندی و ارائه راهکار ها
۱۵۵	۶-۱- مقدمه
۱۵۵	۶-۲- مروری بر نتایج اثبات فرضیات پژوهش
۱۵۷	۶-۳- بررسی تحقق پاسخ گویی به سوالات بنیادین پژوهش
۱۵۸	۶-۴- بررسی نتایج پژوهش و راهبرد های استخراج شده
۱۶۷	۶-۵- سیاست های عملیاتی پیشنهادی
۱۶۷	۶-۵-۱- سیاست های عملیاتی بلند مدت
۱۶۷	۶-۵-۲- سیاست های عملیاتی میان مدت
۱۷۱	۶-۵-۳- سیاست های عملیاتی کوتاه مدت
۱۷۷	۶-۶- جمع بندی و ارائه موضوعات پیشنهادی برای مطالعات آینده
۱۷۸	منابع و مأخذ
۱۸۸	پیوست شماره الف: اصول کلیدی و روش های بکارگیری "مراقبت طبیعی"
۱۹۰	پیوست شماره ب: اصول کلیدی و روش های نورپردازی ایمن
۱۹۲	پیوست شماره ج: نمونه پرسشنامه توزیع شده در محدوده مطالعاتی
۱۹۵	چکیده انگلیسی

فهرست جداول

شماره صفحه

۵۰	جدول شماره ۱-۳ تقسیم بندی فضایی برای امنیت زنان در ترکیب ابعاد فیزیکی و اجتماعی.
۸۵	جدول شماره ۱-۴ عناصر مهم گستره ۷ از محدوده مطالعاتی
۸۵	جدول شماره ۲-۴ عناصر مهم گستره ۸ از محدوده مطالعاتی
۹۰	جدول شماره ۳-۴ سطوح و درصد کاربری های محدوده مطالعاتی.
۱۰۱	جدول شماره ۴-۴ روند تحولانی جمعیت در دو گستره ۷ و ۸ از محدوده مطالعاتی.
۱۰۱	جدول شماره ۴-۵ تراکم مسکونی و جمعیتی در دو گستره ۷ و ۸ از محدوده مطالعاتی.
۱۰۲	جدول شماره ۴-۶ مقایسه نسبت های جنسی محدوده مطالعاتی با مقیاس کلان
۱۱۱	جدول شماره ۵-۱ ضرایب آلفای محاسبه شده به تفکیک هر سوال در پرسشنامه.
۱۱۲	جدول شماره ۵-۲ آزمون خی برای بررسی معناداری رابطه متغیرهای بخش اول فرضیه اول.
۱۱۲	جدول شماره ۵-۳ بررسی همبستگی و شدت رابطه متغیرهای بخش اول فرضیه اول.
۱۱۳	جدول شماره ۵-۴ آزمون خی برای بررسی معناداری رابطه متغیرهای بخش دوم فرضیه اول.
۱۱۳	جدول شماره ۵-۵ بررسی همبستگی و شدت رابطه متغیرهای بخش دوم فرضیه اول.
۱۱۴	جدول شماره ۵-۶ آزمون خی برای بررسی معناداری رابطه متغیرهای فرضیه دوم.
۱۱۴	جدول شماره ۵-۷ بررسی همبستگی و شدت رابطه متغیرهای فرضیه دوم.
۱۱۴	جدول شماره ۵-۸ نتایج آزمون T تک نمونه ای برای سنجش امنیت محدوده مطالعاتی.
۱۱۵	جدول شماره ۵-۹ بررسی معناداری سنجش امنیت محیط.
۱۱۶	جدول شماره ۵-۱۰ میزان امنیت در هر یک از بخش های مورد بررسی محدوده مطالعاتی.
۱۱۷	جدول شماره ۵-۱۱ روابط معناداری متغیر های سنجیده شده امتیاز مکانی امنیت.
۱۱۷	جدول شماره ۵-۱۲ میانگین رفت و آمد افراد در هر یک از این بخش های بررسی شده در پرسشنامه.
۱۱۸	جدول شماره ۵-۱۳ روابط معناداری میزان تردد سنجیده شده در مکان های مورد بررسی از محدوده مطالعاتی.
۱۲۴	جدول شماره ۵-۱۴ بررسی شدت رابطه ابعاد سه گانه مدل تجربی.

- جدول شماره ۵- ۱۵ رتبه بندی شاخص های بعد اجتماعی-کالبدی. ۱۲۵
- جدول شماره ۵- ۱۶، ضریب تعیین شاخص های سنجیده شده در بعد کالبدی-اجتماعی. ۱۲۵
- جدول شماره ۵- ۱۷ رتبه بندی شاخص های بعد اجتماعی. ۱۲۶
- جدول شماره ۵- ۱۸، ضریب تعیین شاخص های سنجیده شده در بعد اجتماعی. ۱۲۶
- جدول شماره ۵- ۱۹ مقایسه میزان اهمیت بعد اجتماعی-کالبدی و بعد اجتماعی. ۱۲۷
- جدول شماره ۵- ۲۰، ضریب تعیین ابعاد سنجیده شده در سنجش امنیت بانوان. ۱۲۷
- جدول شماره ۵- ۲۱ میزان اهمیت هر یک از متغیر های تنوع و جاذبه کاربری های محدوده مطالعاتی. ۱۲۸
- جدول شماره ۵- ۲۲ مقایسه میزان اهمیت تنوع کاربری ها و تنوع فعالیت های انجام گرفته در محدوده ۱۲۹
- جدول شماره ۵- ۲۳ رابطه بین متغیر های زمینه ای و میزان امنیت درک شده در محدوده مطالعاتی. ۱۳۴
- جدول شماره ۵- ۲۴ رابطه بین سن مخاطبین و میزان تمایل آنان به فضای شبانه. ۱۳۵
- جدول شماره ۵- ۲۵ بررسی معناداری بین متغیر های سن و میزان تمایل آنان به فضای شبانه. ۱۳۵
- جدول شماره ۵- ۲۶ بررسی شدت رابطه معناداری بین متغیر های سن و میزان تمایل آنان به فضای شبانه. ۱۳۵
- جدول شماره ۵- ۲۷ فراوانی رابطه بین وضعیت تاهل مخاطبین و میزان تمایل آنان به فضای شبانه. ۱۳۶
- جدول شماره ۵- ۲۸ بررسی معناداری بین وضعیت تاهل مخاطبین و میزان تمایل به فضای شبانه. ۱۳۶
- جدول شماره ۵- ۲۹ بررسی شدت رابطه معناداری بین وضعیت تاهل مخاطبین و میزان تمایل آنان به فضای شبانه. ۱۳۶
- جدول شماره ۵- ۳۰ فراوانی رابطه بین وضعیت اشتغال مخاطبین و میزان تمایل آنان به فضای شبانه. ۱۳۷
- جدول شماره ۵- ۳۱ بررسی معناداری بین وضعیت اشتغال مخاطبین و میزان تمایل به فضای شبانه. ۱۳۷
- جدول شماره ۵- ۳۲ شدت رابطه معناداری بین وضعیت اشتغال مخاطبین و میزان تمایل آنان به فضای شبانه. ۱۳۷
- جدول شماره ۵- ۳۳ بررسی رابطه بین متغیر های شهرت محدوده مطالعاتی در نظر فرد و شهرت آن در نظر جمع ۱۳۹
- جداول SWOT شماره ۶- ۱ تا ۶- ۳ روابط بین اهداف، راهبرد ها و سیاست های استخراج شده. ۱۶۰

شماره صفحه

فهرست نقشه ها

- ۸۲ نقشه شماره ۱-۴ موقعیت منطقه ۱۲ در شهر تهران
- ۸۳ نقشه شماره ۲-۴ موقعیت محدوده مطالعاتی در تقسیم بندی محلات منطقه ۱۲ تهران
- ۸۴ نقشه شماره ۳-۴ وضعیت محدوده مطالعاتی و معابر موجود در آن
- ۸۷ نقشه شماره ۴-۴ موقعیت محدوده مطالعاتی در منطقه و شهر و در ارتباط با شبکه معابر و محدوده های ترافیکی
- ۸۶ نقشه شماره ۵-۴ موقعیت ایستگاه های وسایل نقلیه عمومی
- ۸۸ نقشه شماره ۶-۴ سلسله مراتب شبکه معابر محدوده مطالعاتی
- ۹۱ نقشه شماره ۷-۴ نمایی از کاربری های موجود در محدوده مطالعاتی
- ۹۹ نقشه شماره ۸-۴ نمایی از پهنه های کاربری موجود در محدوده مطالعاتی و فعالیت های شاخص در هر پهنه.
- ۱۰۵ نقشه شماره ۹-۴ کاربری های فعال در شب محدوده.
- ۱۰۶ نقشه شماره ۱۰-۴ تفاوت بین تراکم جمعیتی مراجعه کننده به محدوده مطالعاتی در روز و شب
- ۱۱۶ نقشه شماره ۱-۵ پهنه بندی امنیت سنجیده شده در هر یک از مکان های مورد بررسی
- ۱۱۹ نقشه شماره ۲-۵ میزان تردد بانوان در هر یک از مناطق بررسی شده از محدوده مطالعاتی
- ۱۴۷ نقشه شماره ۳-۵ مکانیابی بانک های موجود در محدوده مطالعاتی
- ۱۶۶ نقشه شماره ۱-۶ فعالیت و تاثیرگذاری نماهای محدوده مطالعاتی بر فضا های پیرامونی
- ۱۷۱ نقشه شماره ۲-۶ مکانیابی پیشنهادی برای نصب دوربین های مدار بسته
- ۱۷۵ نقشه شماره ۳-۶ کاربری های پیشنهادی برای محدوده مطالعاتی
- ۱۷۶ نقشه شماره ۴-۶ برخی راهکار های مکانی پیشنهادی

شماره صفحه

فهرست نمودارها

۱۰	نمودار شماره ۱-۱ روند مطالعاتی پژوهش
۱۳	نمودار شماره ۱-۲ نیاز های اطلاعاتی هورتون متناسب با هرم مازلو.
۱۵	نمودار شماره ۲-۲ ابعاد امنیت .
۳۶	نمودار شماره ۱-۳ فرآیند ارتقا امنیت.
۷۳	نمودار شماره ۲-۳ گام های مفهوم سازی پژوهش.
۷۳	نمودار ۳-۳ ابعاد تشکیل دهنده امنیت زنان در محیط شهری.
۷۶	نمودار شماره ۳-۴ مدل سلسله مراتبی تجربی طراحی شده.
۹۰	نمودار شماره ۴-۱ سطوح و درصد کاربری های محدوده مطالعاتی.
۱۲۲	نمودار های تطبیق یافته شماره ۵-۱ میزان تردد و احساس امنیت در پارک شهر.
۱۲۲	نمودار های تطبیق یافته شماره ۵-۲ میزان تردد و احساس امنیت در خیابان باب همایون.
۱۲۲	نمودار های تطبیق یافته شماره ۵-۳ میزان تردد و احساس امنیت در خیابان ناصر خسرو.
۱۲۲	نمودار های تطبیق یافته شماره ۵-۴ میزان تردد و احساس امنیت در خیابان پانزده خرداد.
۱۲۳	نمودار های تطبیق یافته شماره ۵-۵ میزان تردد و احساس امنیت در خیابان امام خمینی.
۱۲۳	نمودار های تطبیق یافته شماره ۵-۶ میزان تردد و احساس امنیت در فرعی های تجاری و کارگاهی.
۱۲۳	نمودار های تطبیق یافته شماره ۵-۷ میزان تردد و احساس امنیت در پارکینگ و گاراژ ها.
۱۲۹	نمودار شماره ۵-۸ فراوانی پاسخ های داده شده برای تاثیر مولفه " کف سازی بد معابر "
۱۳۰	نمودار شماره ۵-۹ فراوانی پاسخ های داده شده برای تاثیر مولفه " احتمال برخورد ناشی از ازدحام "
۱۳۱	نمودار شماره ۵-۱۰ فراوانی پاسخ های داده شده برای تاثیر مولفه " نوع مردم در فضای پیاده روی "
۱۳۱	نمودار شماره ۵-۱۱ فراوانی پاسخ های داده شده برای تاثیر مولفه " حرکت سواره در پیاده رو "
۱۳۱	نمودار شماره ۵-۱۲ فراوانی پاسخ های داده شده برای تاثیر مولفه " وجود افراد بلا تکلیف "
۱۳۲	نمودار شماره ۵-۱۳ بررسی فراوانی میزان خوانایی محیط.

- ۱۳۳ نمودار های شماره ۵-۱۴ تا ۵-۱۸ مشخصات اجتماعی جامعه آماری بررسی شده.
- ۱۳۸ نمودار شماره ۵-۱۹ بررسی فراوانی میزان چیرگی جنسیتی فضا.
- ۱۳۸ نمودار شماره ۵-۲۰ بررسی فراوانی میزان تبعیض فضا (در بین گروه های اجتماعی).
- ۱۳۹ نمودار تطبیق یافته شماره ۵-۲۱ مقایسه شهرت محیط در نظر فرد و جمع.
- ۱۴۰ نمودار شماره ۵-۲۲ فراوانی وضعیت دسترسی به امداد را از نظر پاسخگویان.
- ۱۴۰ نمودار شماره ۵-۲۳ فراوانی میزان نظارت طبیعی در محدوده.
- ۱۴۱ نمودار شماره ۵-۲۴ فراوانی میزان تمایل به نظارت مصنوعی در محیط با دوربین مدار بسته.
- ۱۴۲ نمودار شماره ۵-۲۵ فراوانی احساس امنیت ناشی از شلوغی جمعیت در محدوده مطالعاتی.
- ۱۴۲ نمودار شماره ۵-۲۶ فراوانی وجود جمعیت بلا تکلیف و مزاحم در محدوده.
- ۱۴۳ نمودار شماره ۵-۲۷ فراوانی میزان تمایل به مشارکت در فعالیت های فضا.
- ۱۴۳ نمودار شماره ۵-۲۸ فراوانی میزان تمایل به توقف در فضا.
- ۱۴۴ نمودار شماره ۵-۲۹ و ۵-۳۰ فراوانی میزان آشنا بودن و ایجاد خاطره مثبت توسط فضا.
- ۱۴۵ نمودار شماره ۵-۳۱ فراوانی میزان تمایل به استفاده فراغتی از محدوده در شب.
- ۱۴۶ نمودار شماره ۵-۳۲ فراوانی میزان سرویس دهی اتوبوس های محدوده.
- ۱۴۶ نمودار شماره ۵-۳۳ فراوانی میزان سرویس دهی اتوبوس های محدوده پس از تاریکی هوا.
- ۱۴۶ نمودار شماره ۵-۳۴ فراوانی میزان احساس امنیت درک شده از فضای وسایل نقلیه عمومی.
- ۱۵۷ نمودار شماره ۶-۱ رابطه بین متغیر های اصلی پژوهش به صورت چرخه های متقابل.
- ۱۵۹ نمودار شماره ۶-۲ راهبرد های کلی بدست آمده از فرآیند پژوهش.

فهرست تصاویر

شماره صفحه	
۲۵	تصویر شماره ۱-۲ تاریکی هوا و امنیت فضا های شهری
۲۶	تصویر ۲-۲ واحد های مسکونی منسجم و امن
۲۸	تصویر شماره ۳-۲ نصب تابلو های هوشمند در ایستگاه ها برای افزایش احساس امنیت
۲۹	تصاویر شماره ۴-۲ و ۵-۲ سرویس های شبانه بانوان
۲۹	تصویر شماره ۶-۲ استفاده از دوچرخه سواری ایمن برای تردد زنان
۳۰	تصویر شماره ۷-۲ مراکز شهری
۴۰	تصویر شماره ۱-۳ افزایش فعالیت و رونق برای افزایش امنیت فضا
۴۳	تصویر شماره ۲-۳ مراقبت طبیعی ابزاری مناسب برای ارتقای امنیت محیط
۴۶	تصویر شماره ۳-۳ دوربین مدار بسته
۴۹	تصویر شماره ۴-۳ تا ۸-۳ طراحی های مناسب برای غلنی و زیبا کردن وجود دوربین های مدار بسته در فضا
۵۸	تصویر شماره ۹-۳ کنفرانس امنیت زنان در فضای شهری
۶۰	تصویر شماره ۱۰-۳ کارگاه عملیاتی برای زنان
۸۴	تصویر شماره ۱-۴ عکس هوایی محدوده مطالعاتی
۸۹	تصاویر شماره ۲-۴ تا ۴-۴ نمایی از مشکلات پیاده رو ها در محدوده مطالعاتی
۹۲	تصویر شماره ۵-۴ نماهای با ارزش تاریخی محدوده
۹۳	تصاویر شماره ۶-۴ تا ۹-۴ نماهایی از بخش های اداری مجموعه
۹۴	تصویر شماره ۱۰-۴ نمایی از بخش مسکونی محدوده مطالعاتی
۹۵	تصاویر شماره ۱۱-۴ و ۱۲-۴ نماهایی از خیابان ناصرخسرو
۹۶	تصاویر شماره ۱۳-۴ تا ۱۵-۴ نمایی از پارک شهر
۹۸	تصاویر ۱۶-۴ و ۱۷-۴ نمایی از میدان حسن آباد
۱۱۸	تصویر شماره ۱-۵ میزان تردد پایین زنان در خیابان باب همایون
۱۶۹	تصویر شماره ۱-۶ پیش بینی لاین مخصوص دوچرخه بانوان
۱۷۲	تصویر شماره ۲-۶ بهبود کف سازی و هم سطح کردن معابر پیاده