

بِسْمِ اللَّهِ الرَّحْمَنِ الرَّحِيمِ

11-1918

۸۷۲/۱۰۸۹۶
۸۸-۲۲۳



دانشگاه بلوچستان
تحصیلات تکمیلی

پایان نامه کارشناسی ارشد در جغرافیا و برنامه ریزی شهری

عنوان:

تحلیلی بر روند تکوین و توسعه فیزیکی شهر میبد

استاد راهنما:

دکتر طهمورث بهروزی نیا

استاد مشاور:

دکتر کمال امیدوار

تحقیق و نگارش:

حسین عادل زاده

شهریور ۱۳۸۷

۱۱۰۸۹۸

کتابخانه مرکزی
دانشگاه بلوچستان






۱۳۸۸ / ۱ / ۱۵

بسمه تعالی

این پایان نامه با عنوان تحلیلی بر روند تکوین و توسعه فیزیکی شهر میبد قسمتی از برنامه آموزشی دوره کارشناسی ارشد جغرافیا گرایش بر نامه ریزی شهری توسط دانشجو حسین عادل زاده تحت راهنمایی استاد پایان نامه دکتر طهمورث بهروزی نیا تهیه شده است. استفاده از مطالب آن به منظور اهداف آموزشی با ذکر مرجع و اطلاع کتبی به حوزه تحصیلات تکمیلی دانشگاه سیستان و بلوچستان مجاز می باشد.

حسین عادل زاده

این پایان نامه ۶۰ واحد درسی شناخته می شود و در تاریخ ۱۳۹۷/۰۶/۰۷ توسط هیئت داوران بررسی و درجه کسب شده به آن تعلق گرفت.

نام و نام خانوادگی	امضاء	تاریخ
استاد راهنما: دکتر طهمورث بهروزی نیا		
استاد راهنما: استاد مشاور: دکتر کمال امیدوار		
داور ۱: دکتر کرامت الله زیاری		
داور ۲: دکتر زهره هادیانی		
نماینده تحصیلات تکمیلی: محمد رضا پودینه		



دانشگاه سیستان و بلوچستان

تعهدنامه اصالت اثر

اینجانب حسین عادل زاده تأیید می‌کنم که مطالب مندرج در این پایان‌نامه حاصل کار پژوهشی اینجانب است و به دستاوردهای پژوهشی دیگران که در این نوشته از آن استفاده شده است مطابق مقررات ارجاع گردیده است. این پایان‌نامه پیش از این برای احراز هیچ مدرک هم‌سطح یا بالاتر ارائه نشده است.

کلیه حقوق مادی و معنوی این اثر متعلق به دانشگاه سیستان و بلوچستان می‌باشد.

نام و نام خانوادگی دانشجو: حسین عادل زاده

امضاء

تقدیم به:

روح پدر بزرگوار

و

همسر و فرزند عزیزه نرگس

سپاسگزاری

اینک که این تحقیق پس از چند سال تلاش مداوم به اتمام رسید جز با توفیق خداوند متعال و راهنمایی های اساتید بزرگوار ممکن نبود، لذا بر خود لازم می دانم:

از راهنمایی های بی دریغ اساتید ارجمند جناب آقای دکتر طهمورث بهروزی نیا راهنمای محترم پایان نامه نهایت سپاس و قدردانی را دارم. از استاد مشاور محترم جناب آقای دکتر کمال امیدوار که در طول پایان نامه از راهنمایی های ایشان بهرمنده نهایت امتنان و سپاسگزاری را دارم. از دیگر اساتید محترم گروه جغرافیای دانشگاه سیستان و بلوچستان آقایان دکتر بذر افشان، دکتر نگارش، دکتر طاوسی، دکتر ابراهیم زاده، دکتر هادیانی نهایت تقدیر و تشکر را دارم. از همسر گرامیم که همواره در امر تحصیل مشوقم بوده نهایت تقدیر و سپاس را دارم. از فرزندم نرگس که این دوران متعلق به آنها بوده و تدوین این پایان نامه توأم با مشکلاتی برای آنها بود. نهایت تقدیر و تشکر را دارم. از همکاران گرامی و همکلاسی های دوره کارشناسی ارشد که نهایت همکاری و مساعدت را داشته اند نهایت تقدیر و تشکر را دارم.

چکیده

این پایان نامه به تحلیلی بر روند تکوین و توسعه فیزیکی شهر میبد می پردازد. جهت رسیدن به این امر متغیرهایی نظیر راههای ارتباطی، شبکه آبهای سنتی، عوامل اقتصادی (کشاورزی، صنعت و خدمات) و مدیریت شهری مورد بررسی قرار می گیرد. نتایج حاصله نشان دهنده آن است شبکه آبهای سنتی (قنات) نقش بسیار مهمی در پیدایش این شهر داشته و راههای ارتباطی شمال به جنوب، در مراحل توسعه و رشد شهر نقش اساسی را عهده دار بوده است. در بخش عوامل اقتصادی با توجه به شوری خاک، کمبود منابع آب، بارش کم و تبخیر شدید باعث عدم رونق کشاورزی در این شهر گردیده است. ولی در زمینه های خدمات و صنعت از دهه ۱۳۴۵ به بعد باعث افزایش اشتغال در این موارد گردیده است. در زمینه مدیریت شهری با توجه به این که شهر در سال ۱۳۴۶ صاحب شهرداری شده است، از آن زمان به بعد این نهاد با اقدامات خود در فضا سازی و اجراء و نظارت بر طرح های شهری نقش مؤثری در توسعه شهر داشته است. در دهه ۷۵-۸۵ عامل جمعیت با نرخ رشد ۴/۴۶ درصد باعث توسعه فیزیکی بیشتر شهر شده است

با توجه به مراحل توسعه شهری و محدودیت های فضائی در قسمت شمال به علت محدود بودن حریم قانونی شهر میبد با محدوده قانونی شهر اردکان و همچنین در قسمت شرق به علت وجود ناهمواری ها و زمین های شورزار و نامناسب و در قسمت غرب به علت وجود باغات و مزارع، قسمت جنوب و جنوب غربی برای توسعه آتی شهر با توجه به احداث دانشگاه آزاد میبد و نقش آموزشی آن و همچنین ایجاد شهرک صنعتی جهان آباد که قطب کاشی و سرامیک ایران می باشد مناسب رشد بوده است.

کلید واژه ها: میبد، جمعیت، اقتصاد، فرهنگ، توسعه فیزیکی، شبکه آبهای سنتی.

فهرست مطالب

صفحه	عنوان
۱	فصل اول (طرح تحقیق)
۲	۱-۱- مقدمه
۴	۱-۲- بیان مسأله
۶	۱-۳- تعاریف عملیاتی
۶	۱-۴- فرضیه‌ها
۷	۱-۵- اهداف تحقیق
۷	۱-۶- روش تحقیق
۷	۱-۷- پیشینه تحقیق
۹	۱-۸- اهمیت و ضرورت تحقیق
۱۰	۱-۹- موانع ومشکلات تحقیق
۱۰	۱-۱۰- کاربرد نتایج تحقیق
۱۱	فصل دوم (مبانی نظری تحقیق)
۱۲	۲-۱- مفاهیم
۱۲	۲-۱-۱- شهر
۱۲	۲-۱-۲- ساخت شهر
۱۲	۲-۱-۳- سیمای شهر
۱۳	۲-۱-۴- بافت شهر
۱۳	۲-۲- انواع بافتهای شهری در ایران
۱۳	۲-۳- نقش و کار شهرها
۱۵	۲-۴- مکاتب جغرافیای شهری
۱۵	۲-۴-۱- مکتب اکولوژی شهر
۱۵	۲-۴-۲- مکتب مدرنیسم
۱۶	۲-۴-۳- مکتب ساخت گرائی
۱۶	۲-۴-۴- مکتب اصلاح گرائی
۱۶	۲-۴-۵- مکتب طبیعت گرائی
۱۶	۲-۵- نظریه‌های مربوط به پیدایش شهر
۱۷	۲-۶- پایگاهها و نظریه‌های مربوط به پیدایش شهر
۱۷	۲-۶-۱- نظریه هیدرولیک مفهوم مازاد تولید
۱۸	۲-۶-۲- نظریه اقتصادی: شهر بعنوان یک بازار
۱۹	۲-۶-۳- نظریه شهر به عنوان یک پایگاه نظامی و دفاعی
۱۹	۲-۶-۴- نظریه مذهبی، گسترش معابد و عبادتگاهها
۲۰	۲-۷- نظریه‌های ساخت اکولوژی شهر

۲۰	۱-۷-۲- ساخت دواير متحدالمركز (نظريه ارنست برگس)
۲۱	۲-۷-۲- ساخت قطاعي شهر (نظريه همريت هويت)
۲۲	۳-۷-۲- ساخت ستاره‌اي شکل
۲۴	۴-۷-۲- ساخت چند هسته‌يي (نظريه چانسي هاريس و ادوارد آلمن)
۲۵	۵-۷-۲- نظريه کالوين اشמיד
۲۵	۶-۷-۲- ساخت خطي يا کريدوري
۲۶	۷-۷-۲- ساخت طبيعي شهر
۲۶	۸-۲- عوامل موثر در توسعه شهرها
۲۶	۱-۸-۲- عوامل محيطي و طبيعي
۲۸	۲-۸-۲- عوامل اقتصادي
۲۹	۳-۸-۲- عوامل اجتماعي و فرهنگي
۳۰	۴-۸-۲- عوامل سياسي و نقش دولتها
۳۰	۹-۲- طرح‌هاي توسعه شهري
۳۱	۱-۹-۲- طرح آمایش سرزمین
۳۱	۲-۹-۲- طرح جامع شهري
۳۲	۳-۹-۲- طرح‌هاي شهري
۳۳	۴-۹-۲- طرح تفصيلي
۳۴	جمع بندي فصل دوم
۳۵	فصل سوم (ويژگي هاي عمومي شهر ميبد)
۳۶	۱-۳- موقعيت طبيعي، اجتماعي و اقتصادي استان يزد
۳۶	۱-۱-۳- موقعيت رياضي و نسبي استان
۳۶	۲-۱-۳- ناهمواري هاي استان
۳۶	۳-۱-۳- اقليم استان
۴۶	۴-۱-۳- وضعيت اقتصادي استان
۴۶	۵-۱-۳- کليات جمعيتي استان
۴۶	۲-۳- موقعيت و ويژگيهاي طبيعي ميبد
۴۸	۱-۲-۳- توپوگرافي شهرستان ميبد
۴۸	۲-۲-۳- زمين شناسي شهرستان ميبد
۴۸	۳-۲-۳- ژئو مورفولوژي شهرستان ميبد
۴۹	۴-۲-۳- معادن
۵۰	۵-۲-۳- پوشش گياهي
۵۲	۶-۲-۳- مراتع
۵۲	۷-۲-۳- خصوصيات اقليمي
۵۳	۱-۷-۲-۳- بارندگي
۵۳	۱-۱-۷-۲-۳- بارندگي سالانه
۵۳	۲-۱-۷-۲-۳- بارندگي ماهانه و فصلي
۵۴	۲-۷-۲-۳- دماي هوا

۵۷ ۳-۲-۷-۳- رطوبت نسبی هوا
۵۷ ۳-۲-۷-۴- تبخیر
۵۸ ۳-۲-۷-۵- مدت تابش آفتاب
۵۹ ۳-۲-۷-۶- باد
۵۹ ۳-۲-۷-۷- رژیم بادهای میبد
۶۱ ۳-۲-۷-۸- طوفانهای ماسه ای
۶۱ ۳-۲-۸- طبقه بندی اقلیمی
۶۲ ۳-۲-۹- خاک
۶۳ ۳-۲-۱۰- منابع آب
۶۴ ۳-۲-۱۰-۱- قنات
۶۴ ۳-۲-۱۰-۲- چاههای عمیق و نیمه عمیق
۶۶ ۳-۳- منابع تامین آب شهر
۶۷ ۳-۳-۱- کیفیت آب آشامیدنی
۶۸ ۳-۳-۲- شبکه توزیع آب
۶۸ ۳-۳-۳- تصفیه خانه
۶۹ ۳-۳-۴- مخازن
۶۹ ۳-۳-۵- میزان مصرف آب (سرانه)
۷۰ ۳-۳-۶- میزان پرت آب
۷۱ ۳-۴- ویژگیهای جمعیتی شهرستان میبد
۷۳ ۳-۴-۱- ترکیب شهری و روستایی جمعیت
۷۳ ۳-۴-۲- توزیع و تحول جمعیت شهرستان میبد
۷۶ ۳-۴-۳- بررسی حوزه نفوذ
۷۹ ۳-۵- ویژگیهای جمعیتی و اجتماعی در شهر میبد
۷۹ ۳-۵-۱- ویژگیهای جمعیت شهر میبد
۸۱ ۳-۵-۲- خصوصیات اجتماعی شهر
۸۲ ۳-۵-۳- تغییرات جمعیت حوزه نفوذ شهر میبد
۸۴ ۳-۵-۴- تحول جمعیت شهر میبد
۸۵ ۳-۵-۵- ترکیب جمعیتی شهر میبد
۸۹ ۳-۵-۵-۱- میزانهای باروری
۹۲ ۳-۵-۵-۲- میزانهای مرگ و میر
۹۳ ۳-۵-۶- تغییر و تحول و حرکات جمعیت
۹۳ ۳-۵-۶-۱- حرکات طبیعی جمعیت
۹۴ ۳-۵-۶-۲- مهاجرت
۹۷ ۳-۵-۶-۳- بررسی مهاجرت
۹۹ ۳-۶- فعالیت های اقتصادی شهری میبد
۹۹ ۳-۶-۱- کشاورزی
۱۰۱ ۳-۶-۲- صنعت

۱۰۵ خدمات ۳-۶-۳
۱۰۶ حمل و نقل ۱-۳-۶-۳
۱۰۶ امکانات آموزشی ۲-۳-۶-۳
۱۰۷ جمع بندی فصل سوم
۱۰۹ فصل چهارم (عوامل موثر دز تکوین و توسعه فیزیکی شهر میبد)
۱۱۰ ۱-۴- تاریخ تکوین شهر
۱۱۱ ۲-۴- تاریخ پیدایش شهر میبد
۱۱۱ ۱-۲-۴- نام
۱۱۲ ۲-۲-۴- تاریخ
۱۱۲ ۱-۲-۲-۴- میبد در پیش از تاریخ
۱۱۲ ۲-۲-۲-۴- میبد در پیش از اسلام
۱۱۴ ۳-۲-۲-۴- میبد در دوران اسلامی
۱۱۷ ۳-۴- موقعیت میبد در سرزمین
۱۱۹ ۱-۳-۴- راههای ارتباطی
۱۲۰ ۲-۳-۴- گذرها و شبکه ارتباطی
۱۲۲ ۴-۴- میبد در تقسیمات تاریخی سرزمین
۱۲۳ ۵-۴- سیمای شهر میبد در دوره باستان
۱۲۴ ۱-۵-۴- سیمای شهر
۱۲۴ ۱-۱-۵-۴- کهن دز
۱۲۵ ۲-۱-۵-۴- شارستان
۱۲۹ ۳-۱-۵-۴- ریض
۱۳۱ ۶-۴- محله بشنیغان
۱۳۲ ۷-۴- آبادی های شرقی میبد
۱۳۲ ۱-۷-۴- فیروزآباد
۱۳۲ ۲-۷-۴- یخدان
۱۳۳ ۳-۷-۴- بارجین
۱۳۳ ۸-۴- آبادی های غربی
۱۳۳ ۱-۸-۴- مهر جرد
۱۳۳ ۲-۸-۴- بیده
۱۳۴ ۳-۸-۴- خانقاه
۱۳۴ ۴-۸-۴- بفر وئیه
۱۳۵ ۵-۸-۴- ده آباد
۱۳۵ ۶-۸-۴- حسن آباد
۱۳۵ ۷-۸-۴- شمس آباد (آبادی جنوبی)
۱۳۸ ۹-۴- سیمای فیزیکی شهر میبد
۱۳۸ ۱-۹-۴- سیمای فیزیکی شهر میبد قبل از سال ۱۳۴۰
۱۳۸ ۲-۹-۴- سیمای فیزیکی شهر میبد از سال ۱۳۴۰ تا پایان جنگ

۱۳۹ ۳-۹-۴- توسعه فیزیکی شهر میبد بعد از انقلاب اسلامی
۱۳۹ ۱۰-۴- روند جهات رشد و گسترش فیزیکی شهر میبد
۱۴۱ ۱۱-۴- مراحل مختلف توسعه شهر میبد
۱۴۱ ۱۲-۴- عوامل گسترش شهر
۱۴۳ ۱-۱۲-۴- مورفولوژی بستر شهر و شیب زمین به سمت شمال
۱۴۳ ۲-۱۲-۴- مسیر آب ها و قنات ها
۱۴۵ ۳-۱۲-۴- شبکه راه های اصلی و فرعی
۱۴۵ ۴-۱۲-۴- امنیت
۱۴۵ ۵-۱۲-۴- وزش باد
۱۴۶ ۱۳-۴- تاریخ اقتصادی شهر میبد
۱۴۸ ۱۴-۴- گونه های اجتماعی شهر میبد
۱۴۹ ۱۵-۴- وضعیت اکنون شهر
۱۵۱ ۱۶-۴- عوامل موثر در رشد و توسعه فیزیکی شهر میبد
۱۵۲ ۱-۱۶-۴- عوامل طبیعی
۱۵۳ ۲-۱۶-۴- منابع آب
۱۵۵ ۳-۱۶-۴- قنات
۱۵۵ ۱-۳-۱۶-۴- سابقه حفر قنات در استان
۱۵۵ ۲-۳-۱۶-۴- کارهای مستمر قنات
۱۵۶ ۳-۳-۱۶-۴- تعریف قنات
۱۵۶ ۴-۳-۱۶-۴- مشخصات عمومی قنات استان
۱۵۶ ۵-۳-۱۶-۴- قنات های شهر میبد
۱۵۸ ۶-۳-۱۶-۴- مشخصات قنات میبد
۱۶۳ ۷-۳-۱۶-۴- قنات و نقش آن در ساختار شهر
۱۶۶ ۴-۱۶-۴- خاک
۱۶۶ ۱۷-۴- نقش عوامل انسانی در توسعه فیزیکی شهر میبد
۱۶۶ ۱-۱۷-۴- جمعیت
۱۶۷ ۲-۱۷-۴- مهاجرت
۱۶۷ ۱۸-۴- شبکه های ارتباطی و اثرات آن بر توسعه فیزیکی شهر
۱۶۸ ۱-۱۸-۴- شبکه های ارتباطی درون شهری
۱۶۹ ۲-۱۸-۴- شبکه حمل و نقل جاده
۱۷۰ ۳-۱۸-۴- مقایسه شبکه راههای شهرستان با استان
۱۷۲ ۴-۱۸-۴- شبکه ریلی
۱۷۴ ۵-۱۸-۴- میزان ترافیک در محورهای اصلی میبد
۱۷۷ ۱۹-۴- وضعیت شبکه معابر
۱۷۷ ۱-۱۹-۴- الگوی شبکه معابر شهر میبد
۱۷۹ ۲-۱۹-۴- شبکه حمل و نقل عمومی
۱۷۹ ۳-۱۹-۴- اتوبوسرانی شهری

۱۷۹ ۴-۱۹-۴- شبکه حمل و نقل بین شهری (مینی بوسرانی)
۱۸۲ ۴-۱۹-۵- ویژگیهای شبکه معابر اصلی شهر میبد
۱۸۸ ۴-۲۰- عوامل اقتصادی
۱۸۹ ۴-۲۱- سیاست های دولت و مدیریت شهری
۱۹۲ ۴-۲۱-۱- مهمترین اقدامات عمرانی شهرداری میبد طی ۱۰ ساله اخیر
۱۹۳ ۴-۲۱-۲- مدیریت شهری و مشارکت مردمی
۱۹۴ ۴-۲۱-۱- دیدگاهها و روش برخورد
۱۹۵ ۴-۲۱-۲- مدیریت شهری در ایران
۱۹۶ ۴-۲۱-۳- ساختار و تشکیلات شهرداری
۱۹۹ ۴-۲۲- سازمانهای موثر در مدیریت شهری میبد
۲۰۰ ۴-۲۲-۱- استانداری یزد
۲۰۱ ۴-۲۲-۲- سازمان مسکن و شهرسازی استان یزد
۲۰۱ ۴-۲۲-۳- سازمانهای دولتی دیگر
۲۰۳ ۴-۲۳- عامل مذهب
۲۰۴ ۴-۲۳-۱- مساجد
۲۰۴ ۴-۲۳-۲- حسینیه ها
۲۰۵ ۴-۲۳-۳- امامزاده ها
۲۰۵ ۴-۲۴- عوامل آموزشی و فرهنگی
۲۰۶ ۴-۲۵- عوامل اجتماعی و تاریخی
۲۰۸ ۴-۲۶- نظام کاربری های شهر میبد
۲۰۸ ۴-۲۶-۱- نحوه استفاده از اراضی شهر
۲۱۰ ۴-۲۶-۲- وضع کمی و کیفی کاربری های شهری
۲۱۴ ۴-۲۷- امکانات و جهات توسعه شهری
۲۱۶ ۴-۲۸- موانع عمده در توسعه و عمران شهر
۲۱۶ ۴-۲۹- مسائل و مشکلات زیست محیطی شهر
۲۱۷ جمع بندی فصل چهارم
۲۱۸ فصل پنجم (ازمون فرضیه ها ، نتیجه گیری و ارائه پیشنهادات)
	فرضیه ۱: موقعیت جغرافیایی و قرارگیری در مسیر راههای ارتباطی (قدیم- جدید) شمال به جنوب
۲۱۹ ایران در پیدایش و توسعه فیزیکی شهر میبد نقش داشته است.
۲۲۰ فرضیه ۲: شبکه آبرسانی سنتی (ناشی از قنات) در پیدایش شهر میبد نقش داشته است.
۲۲۱ فرضیه ۳: عوامل اقتصادی (کشاورزی، صنعت و خدمات) در توسعه شهر میبد مؤثر بوده اند.
۲۲۲ فرضیه ۴: مدیریت شهری در توسعه فیزیکی شهر میبد در دوره های مختلف نقش داشته است.
۲۲۳ فرضیه ۵: رشد جمعیت در توسعه فیزیکی شهر میبد مؤثر بوده است.
۲۲۵ نتیجه گیری
۲۲۷ ارائه پیشنهادات
۲۲۸ منابع و ماخذ

فهرست جدول ها

صفحه	عنوان جدول
۴۷	جدول ۱-۳- مربوط به تقسیمات سیاسی میبد
۵۳	جدول ۲-۳- بارندگی سالانه شهرستان میبد در دوره آماری ۸۰-۱۳۶۵ (به میلیمتر).....
۵۴	جدول ۳-۳- رژیم بارندگی ماهانه شهرستان میبد در دوره اقلیمی (۸۰-۱۳۶۵)میلیمتر.....
۵۴	جدول ۴-۳- توزیع فصلی بارندگیهای شهرستان میبد
	جدول ۳-۵- پارامتر های سالانه دمای هوا شهرستان میبد در دوره های اقلیمی ۶۴-۱۳۳۱
۵۵	(درجه سانتیگراد).....
۵۶	جدول ۶-۳- پارامترهای پنجگانه دما در ماههای مختلف سال در شهرستان میبد
۵۷	جدول ۷-۳- رطوبت نسبی ماههای مختلف سال در شهرستان میبد(درصد)
	جدول ۳-۸ - میانگین ماهانه تبخیر از تشت کلاس A در شهرستان میبد بر اساس آمار
۵۸	ایستگاه محمد آباد یزد
۵۸	جدول ۳-۹- مدت تابش آفتاب در ماههای مختلف سال در شهرستان میبد(ساعت)
۶۰	جدول ۳-۱۰- اطلاعات دوره اقلیمی ۲۴ ساله(۱۳۸۴-۱۳۶۱)ایستگاه هواشناسی یزد.....
۶۶	جدول ۳-۱۱- وضعیت کیفیت چاه های آب آشامیدنی میبد
۶۷	جدول ۳-۱۲- استاندارد های آب و حداکثر غلظت مجاز مواد شیمیایی برای آب آشامیدنی
۷۰	جدول ۳-۱۳- مصرف سرانه آب کل شهر میبد در سال ۱۳۸۵
۷۱	جدول ۳-۱۴- وضعیت شبکه آب آشامیدنی شهر در شهر های استان یزدسال ۱۳۸۵
۷۲	جدول ۳-۱۵- متولدین ثبت شده بر حسب جنس و نقاط شهری و روستایی سال ۱۳۸۵
۷۲	جدول ۳-۱۶- تعداد خانوار و جمعیت شهرستان میبد بر حسب ساکن و غیر ساکن ۱۳۸۵
	جدول ۳-۱۷- ترکیب و درصد جمعیت شهری و روستایی میبد در سال های
۷۳ ۱۳۵۵،۱۳۶۵،۱۳۷۵،۱۳۸۵
	جدول ۳-۱۸- تحول جمعیت شهرستان میبد به تفکیک نقاط شهری و روستایی طی سالهای
۷۵ ۱۳۵۵،۱۳۶۵،۱۳۷۵،۱۳۸۵
	جدول ۳-۱۹- متوسط رشد سالانه جمعیت شهرستان میبد به تفکیک نقاط شهری و روستایی
۷۶	طی سالهای ۱۳۵۵،۱۳۶۵،۱۳۷۵،۱۳۸۵
	جدول ۳-۲۰ - متوسط رشد سالانه جمعیت شهرستان میبد به تفکیک نقاط شهری و
۷۶	روستایی طی سالهای ۱۳۵۵،۱۳۶۵،۱۳۷۵،۱۳۸۵
۷۹	جدول ۳-۲۱- تحول جمعیت شهر میبد طی سال های ۷۵-۱۳۴۵
۸۰	جدول ۳-۲۲- میزان باروری شهر میبد ۷۵-۱۳۵۵
	جدول ۳-۲۳- شاخص های مرگ ومیر در شهر میبد نقاط شهری استان یزد و کل کشور سال
۸۱ ۱۳۷۵

	جدول ۳-۲۴- تعداد جمعیت و حجم افزایش و درصد افزایش و درصد نرخ رشد شهر میبد طی
۸۵ سال‌های ۱۳۳۵-۱۳۸۵
۸۷ جدول ۳-۲۵- تحول ساختار جنسی شهر میبد طی سالهای ۱۳۵۵-۱۳۷۵
۸۸ جدول ۳-۲۶- نسبت جنسی مرد و زن و تعداد خانوار در شهر میبد ۱۳۸۵
۸۸ جدول ۳-۲۷- وضعیت سواد در شهر میبد سال ۱۳۸۵
	جدول ۳-۲۸- وضعیت جمعیت شاغل ۱۰ ساله بی کار و باسواد و تعداد واحدهای مسکونی
۸۹ شهر میبد در سال ۱۳۸۵
۹۱ جدول ۳-۲۹- میزان باروری شهر میبد ۱۳۵۵-۱۳۷۵
۹۱ جدول ۳-۳۰- ولادت ثبت شده شهر میبد سال ۱۳۸۵
	جدول ۳-۳۱- شاخص های مرگ و میر در شهر میبد نقاط شهری استان یزد و کل کشور سال
۹۳ ۱۳۷۵
	جدول ۳-۳۲- مهاجران وارد شده طی ۱۰ سال قبل از سرشماری ۱۳۷۵ بر حسب آخرین محل
۹۵ اقامت قبلی به تفکیک نقاط شهری و روستایی و جنس
	جدول ۳-۳۳- مهاجران وارد شده طی ۱۰ سال قبل از سرشماری ۱۳۷۵ بر حسب مدت اقامت
۹۶ در محل سرشماری به تفکیک نقاط شهری و روستایی
	جدول ۳-۳۴- مهاجران وارد شده طی ۱۰ سال گذشته به شهر میبد بر حسب محل اقامت
۹۸ قبلی ۱۳۷۵
	جدول ۳-۳۵- مهاجران وارد شده طی ۱۰ سال گذشته به شهر میبد بر حسب استان مبدا
۹۸ مهاجرت ۱۳۷۵
	جدول ۳-۳۶- جمعیت شاغل ۱۰ ساله و بیشتر شهر میبد بر حسب گره‌های عمده فعالیت
۱۰۲ سالهای ۸۵-۱۳۴۵
۱۶۱ جدول ۴-۱- نام و مشخصات قنوات میبد در سال ۱۳۸۰
	جدول ۴-۲- مقایسه طول راههای موجود بین شهرستان میبد و استان یزد سال ۱۳۸۲ (واحد
۱۷۱ کیلومتر)
۱۷۱ جدول ۴-۳- مقایسه راههای موجود بین شهرستان میبد و استان یزد سال ۱۳۸۲
۱۷۱ جدول ۴-۴- مقایسه شاخصهای اصلی راه بین استان و شهرستان میبد ۱۳۸۵
	جدول ۴-۵- میزان تردد بر حسب نوع وسیله نقلیه در محورهای منتهی به شهر میبد (معادل
۱۷۶ سواری) سال ۱۳۸۵
۱۷۷ جدول ۴-۶- مقایسه میزان تردد انواع وسایل نقلیه در محورهای منتهی به شهر میبد ۱۳۸۵
۱۸۱ جدول ۴-۷- مشخصات خطوط مینی بوسرانی بین شهری میبد
۱۹۸ جدول ۴-۸- مقایسه پستهای مصوب و شاغلین آنها در شهرداری میبد ۱۳۸۵
۱۹۹ جدول ۴-۹- سابقه خدمت کارکنان شهرداریها بر حسب مدرک تحصیلی ۱۳۸۲
۲۰۹ جدول ۴-۱۰- سطح و سرانه کاربری اراضی موجود در شهر میبد سال ۱۳۸۰
۲۱۲ جدول ۴-۱۱- نام مراکز درمانی و سال تاسیس آنها در شهر میبد
۲۱۴ جدول ۴-۱۲- سرانه موجود و سرانه مطلوب برخی از کاربریها در شهر میبد

فهرست شکل ها

صفحه	عنوان شکل
۳۷	نقشه ۳-۱- تقسیمات کشوری ایران به تفکیک استان
۳۸	نقشه ۳-۲- تقسیمات کشوری ایران به تفکیک شهرستان
۳۹	نقشه ۳-۳- تقسیمات کشوری ایران به تفکیک بخش و شهرستان
۴۰	نقشه ۳-۴- زمین شناسی منطقه یزد
۴۱	نقشه ۳-۵- مراکز آموزشی شهرستان میبد
۴۲	نقشه ۳-۶- تاسیسات زیر بنایی شهرستان میبد
۴۳	نقشه ۳-۷- مراکز درمانی شهرستان میبد
۴۴	نقشه ۳-۸- صنایع و معادن شهرستان میبد
۴۵	نقشه ۳-۹- متوسط بارندگی شهرستان میبد
	نقشه ۴-۱- نقشه حصار خندق و شارستان، به همراه راسته های اصلی و دروازه های چهارگانه
۱۲۸	شهر باستانی میبد
۱۳۰	نقشه ۴-۲- بخش های نارین قلعه میبد و راه قدیم کرمان -ری
۱۳۶	نقشه ۴-۳- آبادی های شرقی و غربی میبد و نظام ارتباطی آنها سال ۱۳۳۵
	نقشه ۴-۴- کیفیت ابنیه بناهای قدیمی و نوساز محدوده شارستان و موقعیت تعدادی از بناهای
۱۳۷	شاخص و معتبر بافت
۱۴۲	نقشه ۴-۵- مراحل مختلف توسعه شهر میبد
۱۴۴	نقشه ۴-۶- نقشه کلی شارستان میبد در رابطه با بستر طبیعی، آب، قنات و راه
۱۶۴	نقشه ۴-۷- خط سیر اصلی قنات از محدوده شارستان میبد
۱۶۵	نقشه ۴-۸- راسته بازار و راسته قنات خارزار
۱۷۳	نقشه ۴-۹- شبکه راه های میبد
۱۷۵	نقشه ۴-۱۰- حجم تردد وسایل نقلیه (معادل سواری) سال ۷۷ (متوسط روزانه)
۱۸۰	نقشه ۴-۱۱- شبکه معابر پیشنهادی
۲۱۱	نقشه ۴-۱۲- منطقه بندی کاربری اراضی
۲۱۵	نقشه ۴-۱۳- جهات توسعه و راه های اصلی و فرعی شهر میبد
۲۱	شکل ۲-۱- اکولوژی شهری (از: ارنست برگس)
۲۲	شکل ۲-۲- نظریه ساخت قطاعی شهر
۲۳	شکل ۲-۳- نظریه ساخت ستاره ای شکل
۲۴	شکل ۲-۴- ساخت چند هسته ای شهر
۲۶	شکل ۲-۵- ساخت خطی یا کریدور
	شکل ۳-۱- نمودار توزیع شاغلین شهر میبد در بخش های کشاورزی ، صنعتی ، خدمات در

۱۰۱ سال ۱۳۴۵
	شکل ۲-۳- نمودار توزیع شاغلین شهر میبد در بخش‌های کشاورزی ، صنعتی ، خدمات در
۱۰۴ سال ۱۳۵۵
	شکل ۳-۳- نمودار توزیع شاغلان شهر میبد در بخش‌های کشاورزی ، صنعت و خدمات در
۱۰۴ سال ۱۳۶۵
	شکل ۴-۳- نمودار توزیع شاغلان شهر میبد در بخش‌های کشاورزی ، صنعت و خدمات در
۱۰۴ سال ۱۳۷۵
	شکل ۵-۳- نمودار توزیع شاغلان شهر میبد در بخش‌های کشاورزی ، صنعت و خدمات در
۱۰۵ سال ۱۳۸۵
۱۹۷ شکل ۱-۴- نمودار سازمانی شهرداریهای با جمعیت ۴۰ تا ۵۰ هزار

فصل اول

طرح تحقیق

پس از انقلاب کشاورزی، ایجاد شهرها دومین انقلاب عظیم در فرهنگ انسان بود. این امر روند اجتماعی برجسته‌ای بود که بیشتر موجب دگرگونی در روابط متقابل انسان با محیط و انسانهای دیگر گردید. در حقیقت تغییر در واکنش‌های انسان نسبت به هم و نسبت به محیط و انسانهای دیگر گردید. در حقیقت تغییر در واکنش‌های انسان نسبت به هم و نسبت به محیط به تحول اجتماعی و دگرگونی فضائی امکان داد که نمود عینی آن بصورت یک پدیده نو که اصطلاحاً شهر نامیده می‌شود نمایان گردد. پیدایش زندگی شهری در مراکز متعددی صورت گرفته ولی مدنیت و شهرنشینی در ایران، قدیمی و پرسابقه است که در تمام فلات ایران توسعه و گسترش یافته است. در این میان پیدایش، توسعه و مکان‌گزینی شهرهای ایران به تبعیت از ویژگیهای خاص زمانی و مکانی خود شکل گرفته‌اند. و در فراز و نشیبهای تاریخ دگرگونی‌ها و تغییراتی را بر چهره خود پیدا کرده‌اند. تا این که امروز بصورت میراثی از تاریخ تحولات سیاسی، اجتماعی و اقتصادی کشور بدست ما رسیده است (نظریان، ۱۳۷۴: ۱).

به هر صورت توسعه شهری متأثر از فرآیندهای طبیعی، اقتصادی، زیست محیطی، اجتماعی و سیاسی است که در طول تاریخ، مراحل گوناگونی را طی کرده است. شهرها در طول زمان، رشد می‌یابند و آن چه که امروزه به مشکلات شهری معروف است روز به روز زیادتر می‌شود.

شهر سیستمی بسیار متنوع و پیچیده از عناصر اجتماعی، اقتصادی، سیاسی و کالبدی است که با تعاملات یکدیگر و با عوامل و شرایط محیط طبیعی شکل یافته است. این مجموعه حاصل کنش و واکنش عناصر متعدد و بی‌شماری است که شکل‌گیری و تغییر و تحول هر عنصر شهری وابسته به عوامل و عناصر متعدد دیگر است. در نتیجه نمی‌توان هر عنصر و مساله شهر را بدون شناخت و مطالعه سایر عناصر شهری بررسی و ساماندهی کرد.

امروزه رشد فزاینده جمعیت شهرها و تغییر و تحولات سریع اجتماعی و اقتصادی آنها شکل تازه‌ای از شهر و شهرنشینی را بوجود آورده است. این شکل شهرنشینی با آنچه که در قبل از سالهای ۱۳۰۰ در شهرها دیده می‌شد تفاوت بسیار زیادی دارد. از این رو امروزه در بررسیهای جغرافیای شهری، سیاستهای حاکم بر شهرها، تحلیل تصمیمات حکومتی در مورد خلق فضاهای فیزیکی و اجتماعی و

فرهنگی، کیفیت دسترسی مردم شهرها به نیازهای اساسی و چگونگی توزیع فضایی مراکز خدمات شهری، عدالت اجتماعی در شهر و نیز توسعه پایدار شهری از مهمترین مسائل مورد توجه محققان است (شماعی، ۱۳۸۰: ۴۲).

تحقیق حاضر در پنج فصل به شرح زیر تدوین یافته است:

فصل اول شامل طرح تحقیق می‌باشد. در این فصل با طرح مسأله و تبیین آن و همچنین اهداف و ضرورت و اهمیت آن، فرضیه‌های تحقیق مشخص گردیده است. در فصل دوم چارچوب نظری، پیشینه تحقیق، مکاتب جغرافیایی شهری و نظریه‌های مربوط به پیدایش شهر بیان شده و در فصل سوم به ویژگیهای طبیعی، اجتماعی و اقتصادی اشاره‌ای شده است. در فصل چهارم عوامل موثر در پیدایش و توسعه شهر میباید مورد بررسی و تحلیل قرار گرفته است. در فصل پنجم به آزمون فرضیات، نتیجه‌گیری و ارائه پیشنهادات پرداخته شده است.